

Legenda podatkov: Register nepremičnin Kataster stavb Drugi upravljavci

Katastrska občina 799 številka stavbe 168 številka dela stavbe 2

Podatki o delu stavbe


NASLOV DELA STAVBE	Ožbalt 69
KATASTRSKI VPIS	DA
DEJANSKA RABA DELA STAVBE	Banka, pošta, zavarovalnica
UPORABNA POVRŠINA DELA STAVBE (M2)	38,2
POVRŠINA DELA STAVBE (M2)	48,1
ŠTEVILKA ETAŽE	2
UPRAVNIK STAVBE	-
LEGA DELA STAVBE V STAVBI	2 - pritličje
ŠTEVILKA NADSTROPJA	-
LETO OBNOVE OKEN	-
LETO OBNOVE INSTALACIJ	-
DVIGALO	Ne
VIŠINA ETAŽE	-

Seznam dodatnih prostorov

PROSTORI	POVRŠINA PROSTORA (M2)
nerazporejen prostor	*9,90
poslovni prostor	38,20

* Na delu stavbe je razlika med skupno površino dela stavbe in seštevkom prostorov. Podatke uredite na najbližji Območni geodetski upravi ali Geodetski pisarni. S seboj imejte podatke o površinah posameznih prostorov.



Podatki o energetski izkaznici

ŠTEVILKA IZKAZNICE	DATUM IZDAJE	DATUM VELJAVNOSTI	ENERGETSKA IZKAZNICA DELA STAVBE (PDF)
2015-74-88-18570	04.05.2015	03.05.2025	

Podatki o lastnikih in upravljavcih 

PRIIMEK IN IME / NAZIV	NASLOV	LETO ROJSTVA / MATIČNA ŠTEVILKA	DELEŽ	STATUS
POŠTA SLOVENIJE D.O.O.	Maribor, Slomškov trg 10, 2000 Maribor	5881447	161/1000	Lastnik
OBČINA PODVELKA	Podvelka 13, 2363 Podvelka	5881668	839/1000	Lastnik

 **Parcele**

Katastrska občina	Številka parcele	Površina parcele (m2)	Urejena parcela	Katastrski dohodek (EUR)	Grafični prikaz	
799 OŽBALT	*76	163	NE	1,48		

Legenda podatkov: Register nepremičnin Zemljiški kataster

Podrobni podatki o parceli

Katastrska občina 799 Številka parcele *76

POVRŠINA PARCELE (M2)	163
-----------------------	-----

DEJANSKA RABA	DELEŽ DEJANSKE RABE (%)
kmetijska zemljišča brez trajnih nasadov poseljena zemljišča	100

NAMENSKA RABA	POVRŠINA NAMENSKE RABE ZEMLJIŠČA (M2)
osrednja območja centralnih dejavnosti	163

BONITETNE TOČKE	60
POVRŠINA ZEMLJIŠČA Z BONITETNIMI TOČKAMI (M2)	163

RABE ZEMLJIŠČ	POVRŠINA ZEMLJIŠČA POD STAVBO (M2)	ŠTEVILKA STAVBE, KI STOJI NA PARCELI
ZEMLJIŠČE POD STAVBO PRED 2006	*163	168

* Znak zvezdica (*) pred površino zemljišča pod stavbo pomeni, da je površina ocenjena

Podatki o lastnikih in upravljavcih

PRIIMEK IN IME / NAZIV	NASLOV	LETO ROJSTVA / MATIČNA ŠTEVILKA	DELEŽ	STATUS
OBČINA PODVELKA	Podvelka 13, 2363 Podvelka	5881668	839/1000	Lastnik
POŠTA SLOVENIJE D.O.O.	Maribor, Slomškov trg 10, 2000 Maribor	5881447	161/1000	Lastnik
OBČINA PODVELKA	Podvelka 13, 2363 Podvelka	5881668		Začasni upravljavec