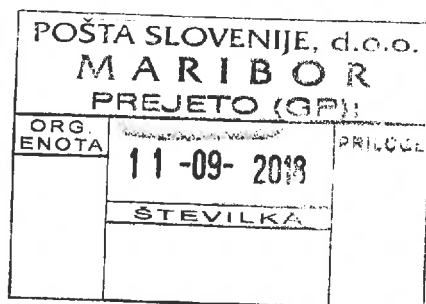




Številka: 3501-362/ 2018
Datum: 10. 09. 2018

Pošta Slovenije d.o.o.
Slomškov trg 10

2500 Maribor



POTRDILO O NAMENSKI RABI ZEMLJIŠČA

1. PODATKI O ZEMLJIŠKI PARCELI / PARCELAH OZIROMA OBJEKTIH, KI SO PREDMET PRAVNEGA PROMETA:

Parc. št.	Katastrska občina	Vrste zgrajenih objektov na zemljišču
1884/3	BLEJSKA DOBRAVA	BLEJSKA DOBRAVA 45A, nestanovanjska, št.stavbe: 436

Opomba: podatki o vrstah zgrajenih objektov na posamezni parceli so povzeti iz uradnih evidenc GURS; podatki o cestah so povzeti iz Odloka o kategorizaciji občinskih cest v občini Jesenice.

2. PODATKI O NAMENSKI RABI PROSTORA

Parc. št.:	EUP:	Osnovna namenska raba:	Podrobnejša namenska raba:	Tipologija:	Delež (%):
1884/3	BLD 2	S- območja stanovanj, ki so namenjena bivanju in spremljajočim dejavnostim.	SS- stanovanjske površine, ki so namenjene bivanju brez dejavnosti ali s spremljajočimi dejavnostmi, tudi za občasno ali stalno bivanje ostarelih, otrok, študentov in drugih socialnih skupin.	ve- kombinirani vaški enodružinski tip, prosto stoječa hiša z največ dvema stanovanjskima enotama.	100

Opomba: podatki o deležih parcel v posamezni namenski rabi so zgolj informativne narave in pridobljeni na podlagi preseka grafičnih podatkov namenske rabe prostora v Občinskem prostorskem načrtu in grafičnih podatkov zemljiškega katastra iz uradnih evidenc GURS

Na podlagi 139. čl. Zakona za uravnoteženje javnih financ (ZUJF; Uradni list RS, št. 40/12) potrjujemo:

- da so zemljišča parc. št. 1884/3, k.o. BLEJSKA DOBRAVA, bila opredeljena kot stavbno zemljišče že 19. 10. 2004!

3. PROSTORSKI AKTI, KI VELJAJO NA OBMOČJU ZEMLJIŠKIH PARCEL

Strateški prostorski načrt:

- Odlok o Občinskem prostorskem načrtu Občine Jesenice (Uradni list RS, št. 110/2013, 57/2017, 29/2018- teh. popr.)

Prostorski izvedbeni načrt:

- Odlok o Občinskem prostorskem načrtu Občine Jesenice (Uradni list RS, št. 110/2013, 57/2017, 29/2018- teh. popr.)

4. PODATKI O OBMOČJIH VAROVANJ IN OMEJITEV, AKT OZ. PREDPIS O ZAVAROVANJU

Parcele:	Vrsta varovalnega pasu:
1884/3	Varovalni pas lokalne ceste
1884/3	Varovalni pas - železnica - regionalna proga
1884/3	Varovalni pas - železnica - postajni tir
1884/3	Varovalni pas elektronske komunikacije
1884/3	Varovalni pas kanalizacijskega omrežja

5. PROSTORSKI UKREPI

5.1 Vrsta prostorskih ukrepov

- zakonita predkupna pravica občine: Odlok o predkupni pravici Občine Jesenice (Uradni list RS, št. 45/2003)
- začasni ukrepi za zavarovanje: /

5.2 Vrsta prepovedi iz prostorskega ukrepa:

- prepoved parcelacije zemljišč: /
- prepoved prometa z zemljišči: /
- prepoved spreminjanja prostorskih aktov: /
- prepoved izvajanja gradenj: /

6. OPOZORILO GLEDE VELJAVNOSTI POTRDILA O NAMENSKI RABI ZEMLJIŠČA:

Potrdilo o namenski rabi zemljišča velja do uveljavitve sprememb prostorskega akta.

7. PODATKI V ZVEZI S SPREMEMBAMI IN DOPOLNITVAMI OZ. PRIPRAVO NOVIH PROSTORSKIH AKTOV

Program priprave prostorskega akta: /

8. PRILOGA POTRDILA O NAMENSKI RABI ZEMLJIŠČA:

Kopija kartografskega dela prostorskega akta:

- Priloga št. 1: Občinski prostorski načrt, Izvedbeni del, Prikaz območij enot urejanja prostora, osnovne oziroma podrobnejše namenske rabe prostora in PIP (Ur. list RS 110/13, 57/2017), merilo 1:5000

9. PLAČILO UPRAVNE TAKSE:

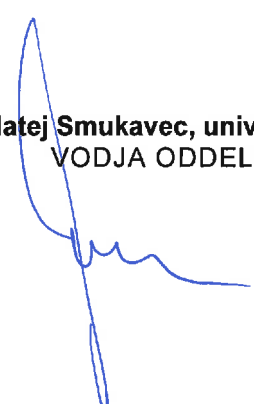
Taksa na podlagi Zakona o upravnih taksah (Uradni list RS, št. 106/10, 14/15–ZUUJFO, 84/15–ZZeP-J, 32/16) v znesku 22,70 EUR za izdajo potrdila o namenski rabi zemljišča je plačana.

Pripravila:

Katarina Koblar, univ. dipl. ing. geod.



Matej Smukavec, univ. dipl. prav.
VODJA ODDELKA



Vročiti:

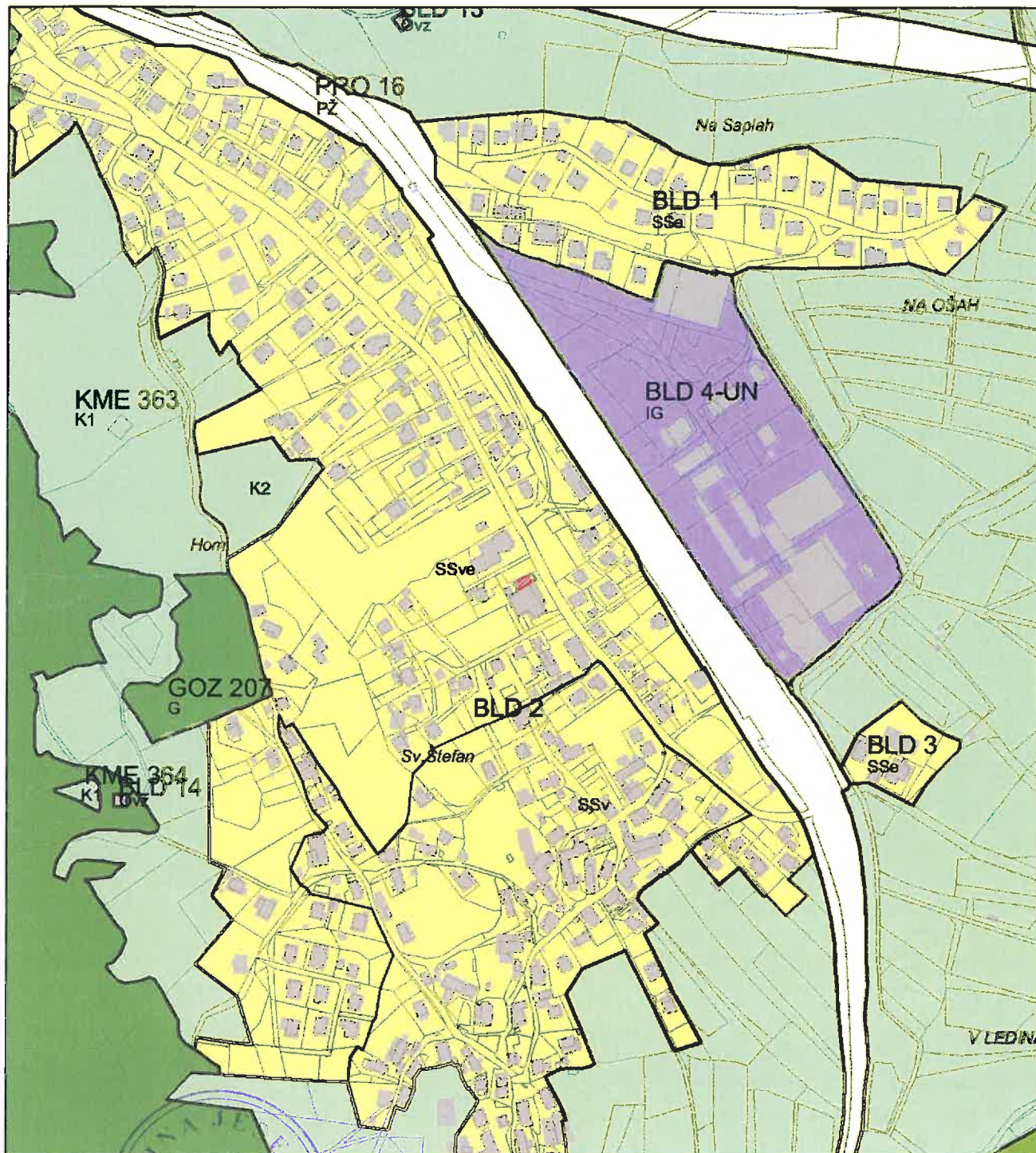
- stranka
- arhiv

PRILOGA št.: 1

Priloga k vlogi št: 3501-362/ 2018
Datum: 10. 09. 2018

Grafični izsek iz akta – Odlok o občinskem prostorskem načrtu Občine Jesenice (UL RS, št. 110/13, 57/2017).

Karta: Prikaz območij enot urejanja prostora, podrobnejše namenske rabe prostora in prostorskih izvedbenih pogojev – digitalni katastrski načrt M 1:5000



Žig:



Podpis:

Koblar

(kopija je enaka originalu)

